




TUMAČ ZNAKOVLJA

GRANICE
TERITORIJALNE I STATISTIČKE GRANICE

-  DRŽAVNA GRANICA
-  OPĆINSKA GRANICA
-  GRANICA NASELJA

UVJETI KORIŠTENJA
PODRUČJA POSEBNIH UVJETA KORIŠTENJA

ARHEOLOŠKA BAŠTINA

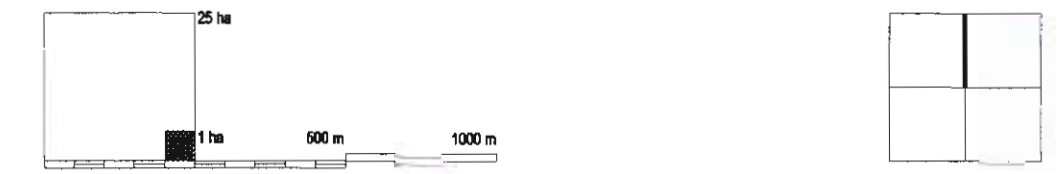
-  ARHEOLOŠKO PODRUČJE
-  ARHEOLOŠKI POJEDINAČNI LOKALITET

MEMORIJALNA BAŠTINA

-  SPOMEN OBJEKT - GROBNICA

PROSTORNI PLAN UREĐENJA OPĆINE
GORNJA VRBA

3.A UVJETI KORIŠTENJA I ZAŠTITE PROSTORA
Područja posebnih uvjeta korištenja



Županija:	BRODSKO - POSAVSKA		
Općina:	GORNJA VRBA		
Naziv prostornog plana:	PROSTORNI PLAN UREĐENJA OPĆINE		
Naziv kartografskog prikaza:	UVJETI KORIŠTENJA I ZAŠTITE PROSTORA Područja posebnih uvjeta korištenja		
Broj kartografskog prikaza:	3.A	Mjerna kartografskog prikaza:	1 : 25.000
Program mjera za unapređenje stanja u prostoru (službeno glasilo):	"SLUŽBENI VJESNIK BRODSKO-POSAVSKE ŽUPANIJE" 7/2002.	Odluka predstavničkog tijela o donošenju plana (službeno glasilo):	"SLUŽBENI VJESNIK BRODSKO-POSAVSKE ŽUPANIJE" 8/2003.
Javna rasprava (datum održanja):	27.07.2002.	Javni uvid održan od:	08.03.2002. do: 08.04.2002.
Pečat tijela odgovornog za provedbu prostornog plana:	 Niko PAVIĆ, inž. str.		
Suglasnost na plan:	KLASA: 350/02-01/204 Datum: 01.10.2002.		
broj suglasnosti klase:	KLASA: 350/02-01/204	Datum:	01.10.2002.
Pravna osoba/tijelo koje je izradilo plan:	ZAVOD ZA PROSTORNO PLANIRANJE d.d. OSIJEK Vijenac Paje Kolarica 5a MB. 3096629 p.p. 18	Pečat pravne osobe koja je izradila plan:	Odgovorna osoba:  mr. sc. MARIJA ČUPEĆ dipl. ing. arh.
Kordinator plana:	MARTA PAUNOVIĆ dipl. ek.		
Stručni tim u izradi plana:	1. MARTA PAUNOVIĆ dipl. ek. 2. ZVONIMIR TUČAKOVIĆ dipl. ing. arh. 3. VLADO SUDAR dipl. ing. grad. 4. STJEPAN STAKOR dipl. ing. kult. tehn. 5. MIRKO STRAHINIĆ dipl. ing. arh. 6. LJUBICA MAJČAN-KORKUTOVIĆ dipl. turizm. 7. IVICA BUGARIĆ dipl. ing. grad. 8. BRANIMIR JERKOVIĆ grad. teh. vis. 9. IVANKA JERČIĆ LESKUR ing. arh.		
Pečat predstavničkog tijela:	 Predsjednik predstavničkog tijela: Niko PAVIĆ, inž. str. Pečat nadležnog tijela.		
Istovjetnost ovog prostornog plana s izvornom verzijom:			